

LEGENDA

1. Istniejący budynek gospodarczy
 2. Istniejąca altana
 3. Istniejąca altana
 4. Projektowane miejsca postojowe dla samochodów
 5. Projektowane miejsca postojowe dla samochodu osoby z niepełnosprawnością
- Projektowane utwardzenie istniejącej nawierzchni tłuczniowej kostką betonową grub. 6 cm (ciągi piesze)
 - Projektowane roboty remontowe utwardzenia gruntu pod siłownią
 - Projektowane roboty remontowe utwardzenia gruntu pod miejsca postojowe
 - Projektowane roboty remontowe utwardzenia gruntu pod dojazd i doście
 - Projektowane roboty remontowe istniejącego trawnika
 - 6. Istniejący zjazd publiczny
 - 7. Miejsce do gromadzenia odpadów stałych
 - 8. Istniejący stół ogrodowy do gry w tenisa stołowego
 - 9. Istniejące urządzenia siłowni plenerowej
 - Istniejące ławki
 - Istniejące ogrodzenie wys. 1,5 m do wymiany
 - Granica działki
 - Linie rozgraniczające zgodnie z MPZP
 - 40. Montaż tablicy informacyjno – promocyjnej

Utworzenie przestrzeni do wspólnych spotkań poprzez zagospodarowanie terenu przy ul. Wadowickiej w miejscowości Wyżra, gm. Brzeźnica w ramach działki nr 515/39 w m. Wyżra, gm. Brzeźnica

Branża: Architektura

Nazwa rysunku: Projekt zagospodarowania działki nr 515/39 w m. Wyżra gm. Brzeźnica

Nr rysunku: 1.

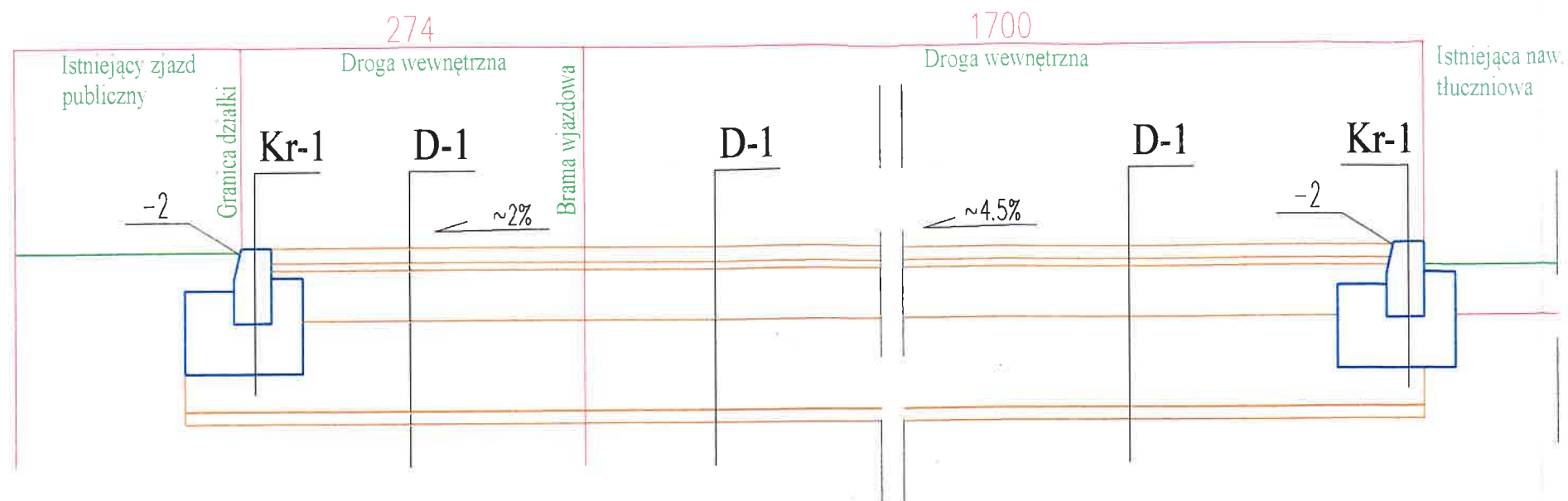
Skala: 1:500

Data: 02.02.2022 r.

Inwestor: Centrum Kultury i Promocji w Brzeźnicy, 34-114 Brzeźnica, ul. Krakowska 107

Projektował: Ryszard Głowa, upr. nr ewid. GP.IV-63/374/76

Przekrój A - A



D-1

kostka betonowa wibroprasowana	grub. 8 cm
podsyпка cem.-piask. 1:4	grub. 3 cm
podbudowa zasadnicza z kruszywa łamanego o granul. 0/31,5 mm	grub. 20 cm
podbudowa pomocnicza z kruszywa łamanego o granul. 0/63 mm	grub. 30 cm
geowłóknina seperacyjna 300g/m ²	
warstwa odcinająca z piasku drobnozarnistego	grub. 10 cm
Razem :	71 cm

D-3

kostka betonowa wibroprasowana	grub. 8 cm
podsyпка cem.-piask. 1:4	grub. 3 cm
istniejąca podbudowa z kruszywa	

D-2

kostka betonowa wibroprasowana	grub. 8 cm
podsyпка cem.-piask. 1:4	grub. 3 cm
podbudowa zasadnicza z kruszywa łamanego o granul. 0/31,5 mm	grub. 10 cm
podbudowa pomocnicza z kruszywa łamanego o granul. 0/63 mm	grub. 25 cm
geowłóknina seperacyjna 300g/m ²	
warstwa odcinająca z piasku drobnozarnistego	grub. 10 cm
Razem :	56 cm

Kr-1

krawężnik betonowy 30x15 cm
podsyпка cem.-piask. 1:4 grub. 4 cm
ława betonowa o obj. 0,11m ³ /mb

Ob-1

Istniejące obrzeże betonowe

Ob-2

obrzeże betonowe 30x8 cm
podsyпка cem.-piask. 1:4 grub. 4 cm
ława betonowa o obj. 0,05m ³ /mb

Utworzenie przestrzeni do wspólnych spotkań poprzez zagospodarowanie terenu przy ul. Wadowickiej w miejscowości Wyżrań, gm. Brzeźnica

Branża: Architektura

Nazwa rysunku: Projekt zagospodarowania działki nr 515/39 w m. Wyżrań, gm. Brzeźnica

Nr rysunku: 2.

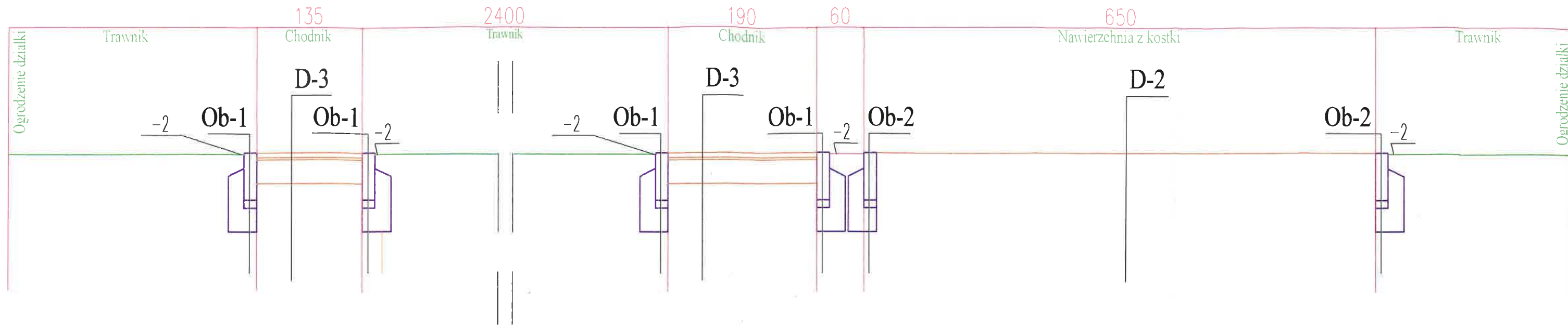
Przekrój konstrukcji nawierzchni A-A

Data: 02.02.2022 r.

Inwestor: Centrum Kultury i Promocji w Brzeźnicy, 34-114 Brzeźnica, ul. Krakowska 107

Projektował: Ryszard Głowa, upr. nr ewid. GP.IV-63/374/76

Przekrój C - C



D-1

kostka betonowa wibroprasowana	grub. 8 cm
podsyпка cem.-piask. 1:4	grub. 3 cm
podbudowa zasadnicza z kruszywa łamanego o granul. 0/31,5 mm	grub. 20 cm
podbudowa pomocnicza z kruszywa łamanego o granul. 0/63 mm	grub. 30 cm
geowłóknina seperacyjna 300g/m2	
warstwa odcinająca z piasku drobnozarnistego	grub. 10 cm
Razem :	71 cm.

D-3

kostka betonowa wibroprasowana	grub. 8 cm
podsyпка cem.-piask. 1:4	grub. 3 cm
istniejąca podbudowa z kruszywa	

D-2

kostka betonowa wibroprasowana	grub. 8 cm
podsyпка cem.-piask. 1:4	grub. 3 cm
podbudowa zasadnicza z kruszywa łamanego o granul. 0/31,5 mm	grub. 10 cm
podbudowa pomocnicza z kruszywa łamanego o granul. 0/63 mm	grub. 25 cm
geowłóknina seperacyjna 300g/m2	
warstwa odcinająca z piasku drobnozarnistego	grub. 10 cm
Razem :	56 cm

Kr-1

krawężnik betonowy 30x15 cm
podsyпка cem.-piask. 1:4 grub. 4 cm
ława betonowa o obj. 0,11m3/mb

Ob-1

Istniejące obrzeże betonowe

Ob-2

obrzeże betonowe 30x8 cm
podsyпка cem.-piask. 1:4 grub. 4 cm
ława betonowa o obj. 0,05m3/mb

Utworzenie przestrzeni do wspólnych spotkań poprzez zagospodarowanie terenu przy ul. Wadowickiej w miejscowości Wyżrań, gm. Brzeźnica

Branża: Architektura

Nazwa rysunku: Projekt zagospodarowania działki nr 515/39 w m. Wyżrań, gm. Brzeźnica

Nr rysunku: 4.

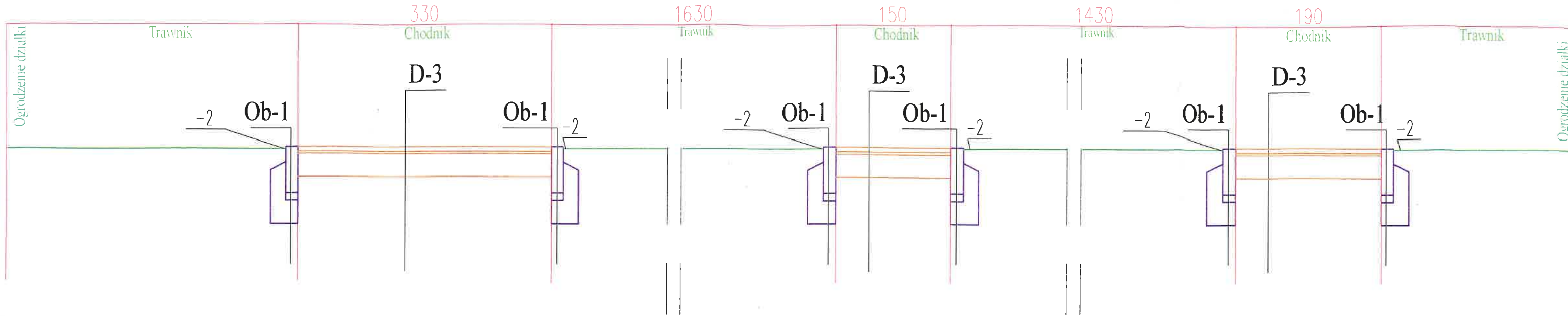
Przekrój konstrukcji nawierzchni C-C

Data: 02.02.2022 r.

Inwestor: Centrum Kultury i Promocji w Brzeźnicy, 34-114 Brzeźnica, ul. Krakowska 107

Projektował: Ryszard Głowa, upr. nr ewid. GP.IV-63/374/76

Przekrój D - D



D-1

kostka betonowa wibroprasowana	grub. 8 cm
podsyпка cem.-piask. 1:4	grub. 3 cm
podbudowa zasadnicza z kruszywa łamanego o granul. 0/31,5 mm	grub. 20 cm
podbudowa pomocnicza z kruszywa łamanego o granul. 0/63 mm	grub. 30 cm
geowłóknina seperacyjna 300g/m ²	
warstwa odcinająca z piasku drobnozarnistego	grub. 10 cm
Razem :	71 cm.

D-2

kostka betonowa wibroprasowana	grub. 8 cm
podsyпка cem.-piask. 1:4	grub. 3 cm
podbudowa zasadnicza z kruszywa łamanego o granul. 0/31,5 mm	grub. 10 cm
podbudowa pomocnicza z kruszywa łamanego o granul. 0/63 mm	grub. 25 cm
geowłóknina seperacyjna 300g/m ²	
warstwa odcinająca z piasku drobnozarnistego	grub. 10 cm
Razem :	56 cm

Ob-1

Istniejące obrzeże betonowe

Ob-2

obrzeże betonowe 30x8 cm
podsyпка cem.-piask. 1:4 grub. 4 cm
ława betonowa o obj. 0,05m ³ /mb

D-3

kostka betonowa wibroprasowana	grub. 8 cm
podsyпка cem.-piask. 1:4	grub. 3 cm
istniejąca podbudowa z kruszywa	

Kr-1

krawężnik betonowy 30x15 cm
podsyпка cem.-piask. 1:4 grub. 4 cm
ława betonowa o obj. 0,11m ³ /mb

Utworzenie przestrzeni do wspólnych spotkań poprzez zagospodarowanie terenu przy ul. Wadowickiej w miejscowości Wyzrał, gm. Brzeźnica

Branża: Architektura

Nazwa rysunku: Projekt zagospodarowania działki nr 515/39 w m. Wyzrał, gm. Brzeźnica

Nr rysunku: 5.

Przekrój konstrukcji nawierzchni D-D

Data: 02.02.2022 r.

Inwestor: Centrum Kultury i Promocji w Brzeźnicy, 34-114 Brzeźnica, ul. Krakowska 107

Projektował: Ryszard Głowa, upr. nr ewid. GP.IV-63/374/76